船舶事故ハザードマップ「モバイル版」

地図から探せる事故とリスクと安全情報

どこで、どんな
事故が起こっているか
ひとめでわかります。



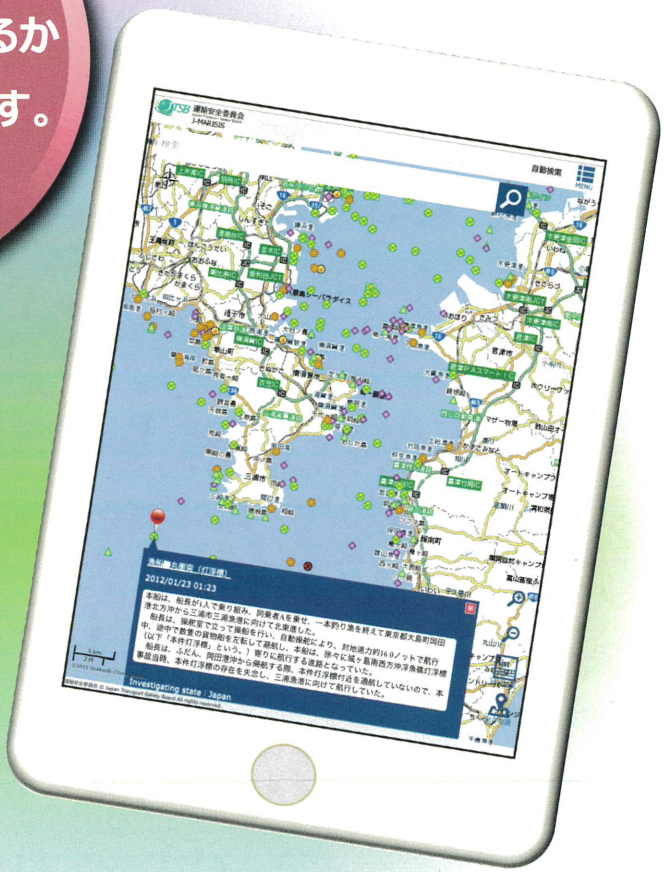

スマートフォンや　タブレットで

プレジャーボート、遊漁船など
小型船舶のユーザーのみなさんへ

- ＧＰＳ機能を利用して、現在地付近の情報を表示します。
- 船舶の交通量や漁場の位置などもわかります。

http://jtsb.mlit.go.jp/hazardmap/mobile/index.html

出航前にぜひ確認していただき、安全運航のためにご活用ください。

船舶事故ハザードマップ・モバイル版のご利用方法

事故発生場所の表示

地図を見たい海域に移動させて検索ボタン **をタップ**すると、地図上に事故の発生場所を示すマークが表示されます。

表示されたマークをタップすると、**事故の概要を紹介する吹出し**が表示され、さらに吹出しの『事故名』をタップすると、調査報告書（PDF ファイル）を見ることができます。

検索ボックスに見たい海域の地名を入れて をタップすると、その海域へ地図が移動します。

また、 をタップすると、ＧＰＳ機能を利用して現在地付近の情報が表示されます。

基本画面イメージ

事故マーク凡例

衝突	衝突重大	乗揚等	乗揚等 重大	転覆・沈没等	転覆・沈没等重大
火災・爆発	火災・爆発 重大	その他	その他 重大	委員会設置 前衝突	委員会設置 前乗揚

事故検索とハザード情報（表示情報設定）

メニューボタン MENU から、事故情報やハザード情報を選択して地図上に表示させることができます。

『事故情報』では、

- 事故種類
- 船舶種類
- 発生年月
- 総トン数

などにより、表示させる事故を絞り込むことができます。

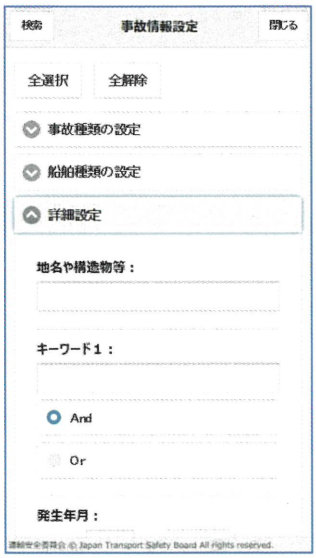

『ハザード情報』では、

- 注意喚起情報
- 航路・推薦航路
- 漁場・漁法
- 船舶交通量

などの情報を、地図上に重ねて表示できます。

通信料のほかは無料でご利用いただけます。

★必要な項目を選択して「検索」★

※端末の設定によっては表示できない場合があります。

JTSB J-MARISIS

運輸安全委員会事務局

〒160-0004東京都新宿区四谷1-6-1　四谷タワー15階

TEL：03(5367)5030　e-mail：hqt-jtsb_bunseki@gxb.mlit.go.jp